

## Утверждена

(наименование документа об утверждении, включая наименования органов государственной власти или

органов местного самоуправления, принявших решение об утверждении схемы или

подписавших соглашение о перераспределении земельных участков)

от \_\_\_\_\_ № \_\_\_\_\_

### Схема расположения земельного участка или земельных участков на кадастровом плане территории







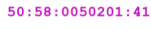
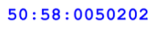

Площадь земельного участка		49 м <sup>2</sup>	
Обозначение характерных точек границ	Координаты, м		
	X	Y	
1	2	3	
1	378 501,99	2 180 745,28	
2	378 509,07	2 180 745,12	
3	378 509,22	2 180 752,10	
4	378 502,14	2 180 752,24	
1	378 501,99	2 180 745,28	

**Графическое описание местоположения границ публичного сервитута  
трансформаторной подстанции,  
расположенной по адресу: Московская область, г. Серпухов, бульвар 65 лет Победы, д. 15, строен. 2**



**Масштаб 1:1 000**

**Условные обозначения:**

-  - граница объекта землеустройства (публичный сервитут)
-  - характерная точка границы объекта землеустройства (публичный сервитут)
-  - граница земельного участка по сведениям ЕГРН
-  - граница объекта капитального строительства по сведениям ЕГРН
-  - граница кадастрового квартала
-  - кадастровый номер земельного участка по сведениям ЕГРН
-  - кадастровый номер объекта капитального строительства по сведениям ЕГРН
-  - кадастровый квартал
-  - фотоплан местности подготовленный с использованием общедоступных, информационных и картографических интернет ресурсов